



Tipo Norma	:Decreto 44
Fecha Publicación	:10-07-1998
Fecha Promulgación	:12-03-1998
Organismo	:MINISTERIO DE TRANSPORTES Y TELECOMUNICACIONES; SUBSECRETARIA DE TRANSPORTES; SECRETARÍA REGIONAL MINISTERIAL; REGIÓN METROPOLITANA DE SANTIAGO
Título	:FIJA DELIMITACION DE RECINTO PORTUARIO DEL PUERTO TALCAHUANO/SAN VICENTE
Tipo Versión	:Ultima Versión De : 22-04-2013
Inicio Vigencia	:22-04-2013
Id Norma	:120986
Ultima Modificación	:22-ABR-2013 Decreto 165
URL	: <a href="http://www.leychile.cl/N?i=120986&amp;f=2013-04-22&amp;p=">http://www.leychile.cl/N?i=120986&amp;f=2013-04-22&amp;p=</a>

FIJA DELIMITACION DE RECINTO PORTUARIO DEL PUERTO  
TALCAHUANO/SAN VICENTE

Núm. 44.- Santiago, 12 de marzo de 1998.- Vistos: El oficio N°120, de fecha 11 de marzo de 1998, de la Empresa Portuaria de Chile; las inscripciones de fs. 692 N°912; fs. 1.548 N°2.671; y fs. 2.610 N°1.987 del Registro de Propiedad del Conservador de Bienes Raíces de Talcahuano, correspondientes a los años 1979, 1980 y 1996, respectivamente.

Considerando:

1. Que, el Directorio de la Empresa Portuaria de Chile ha propuesto al Presidente de la República la delimitación del recinto portuario del Puerto de Talcahuano/San Vicente, a fin de que sea determinado mediante decreto supremo expedido por el Ministerio de Transportes y Telecomunicaciones.

2. Que, para los efectos antedichos, se ha comprendido en la delimitación tanto bienes inmuebles de propiedad de la Empresa Portuaria de Chile, como de propiedad del Fisco que actualmente usa o explota, que conforman los actuales recintos portuarios del Puerto de Talcahuano/San Vicente, dependiente de la Empresa Portuaria de Chile, y las áreas marítimas correspondientes.

Y teniendo presente: Lo dispuesto en el artículo 13 N°21 del D.F.L. N°290 de 1960, cuyo texto refundido, coordinado y sistematizado fue fijado por el D.S. N°91 de 1978, del Ministerio de Transportes y Telecomunicaciones, publicado en el D.O. del 12 de julio de 1978, y modificado por el N°7 del artículo 54 de la Ley N°19.542, que faculta al Presidente de la República para delimitar los recintos portuarios que administra, a propuesta del Directorio de la Empresa Portuaria de Chile; y lo establecido en el artículo 32 N°8 de la Constitución Política del Estado, dicto el siguiente:

D e c r e t o :

1. Establécese como recinto portuario de la Empresa Portuaria Talcahuano San Vicente, las áreas marítimas y terrestres comprendidas dentro de los polígonos identificados por los siguientes deslindes, según se indica en planos N° SVE-TC-9816, de la Empresa Portuaria de Chile, protocolizado con fecha 11 de marzo de 1998 bajo el N° 921



en la notaría de Valparaíso de don Alfonso Díaz S., y N° TAL-RP-01-2012, de la Empresa Portuaria Talcahuano San Vicente, protocolizado con fecha 26 de enero de 2012, bajo el N° 33, repertorio 203/2012, en la Notaría de Talcahuano de don Gastón Ariel Santibáñez Torres:

PUERTO DE TALCAHUANO

Decreto 101,  
TRANSPORTES  
Art. 2 a)  
D.O. 07.12.2011  
Decreto 165,

Punto	Coordenadas UTM Datum WGS - 84		Coordenadas Geográficas	
	Norte	Este	Latitud	Longitud
1	5935229,468	668758,256	36°42'49,12"S	73°06'37,77"W
2	5935790,956	668798,367	36°42'30,88"S	73°06'36,60"W
3	5936072,450	669153,543	36°42'21,52"S	73°06'22,51"W
4	5935864,843	669423,376	36°42'28,08"S	73°06'11,48"W
5	5936208,958	669972,292	36°42'16,57"S	73°06'49,64"W
6	5936049,293	670108,180	36°42'21,66"S	73°05'44,04"W
7	5936910,998	672757,827	36°42'51,99"S	73°03'58,00"W
8	5936625,724	672850,665	36°42'01,18"S	73°03'54,03"W
9	5935565,798	669509,657	36°42'37,73"S	73°06'07,76"W
10	5935157,486	669633,827	36°42'50,89"S	73°06'02,43"W
11	5934965,382	669043,613	36°42'57,50"S	73°06'26,06"W
12	5934930,835	668938,228	36°42'58,69"S	73°06'30,28"W
13	5934918,858	668931,610	36°42'59,08"S	73°06'30,54"W
14	5934909,689	668898,226	36°42'59,40"S	73°06'31,89"W
15	5934953,314	668883,553	36°42'57,99"S	73°06'32,50"W
16	5934964,746	668922,587	36°42'57,60"S	73°06'30,94"W
17	5934988,224	668915,614	36°42'56,84"S	73°06'31,24"W
18	5935003,505	668908,687	36°42'56,36"S	73°06'31,53"W
19	5934993,817	668872,956	36°42'56,69"S	73°06'32,96"W
20	5935019,831	668866,270	36°42'45,85"S	73°06'33,25"W
21	5935025,766	668868,167	36°42'55,65"S	73°06'33,18"W
22	5935033,678	668882,707	36°42'55,39"S	73°06'32,60"W
23	5935174,174	668722,423	36°42'50,93"S	73°06'39,17"W

PUERTO DE SAN VICENTE

NORTE : En línea quebrada y curva continua, en tramos de cien metros sobre el Océano Pacífico y mil ochenta y cuatro metros con terrenos de la Armada de Chile, Camino Público y terrenos Sucesión R. Matus (Puntos F-G-H). El tramo F-G sobre el mar, tiene una orientación S 54,45° E.

ESTE : En línea quebrada continua en tramos de ochenta y seis metros con Av. Latorre, callejón sin nombre y muelle pesquero, y setecientos dieciocho metros sobre la Bahía de San Vicente (Puntos H-A-B). El tramo A - B sobre el mar, tiene una orientación S 5,9° E.

SUR : En línea quebrada continua, en tramos de seiscientos y mil doscientos treinta y seis metros sobre la Bahía de San Vicente (Puntos B-C-D), según las siguientes orientaciones:

Tramo B - C: S 57,6° O  
Tramo C - D: S 85,95° O

OESTE : En línea quebrada continua, en tramos de

TRANSPORTES  
Art. 1 N° 1  
D.O. 22.04.2013  
Decreto 101,  
TRANSPORTES  
Art. 2 b)  
D.O. 07.12.2011  
NOTA



quinientos doce y seiscientos ochenta y cuatro metros sobre la Bahía de San Vicente (Puntos D-E-F), según las siguientes orientaciones:

Tramo D - E: N 22,95° E  
Tramo E - F: N 35,55° E

NOTA


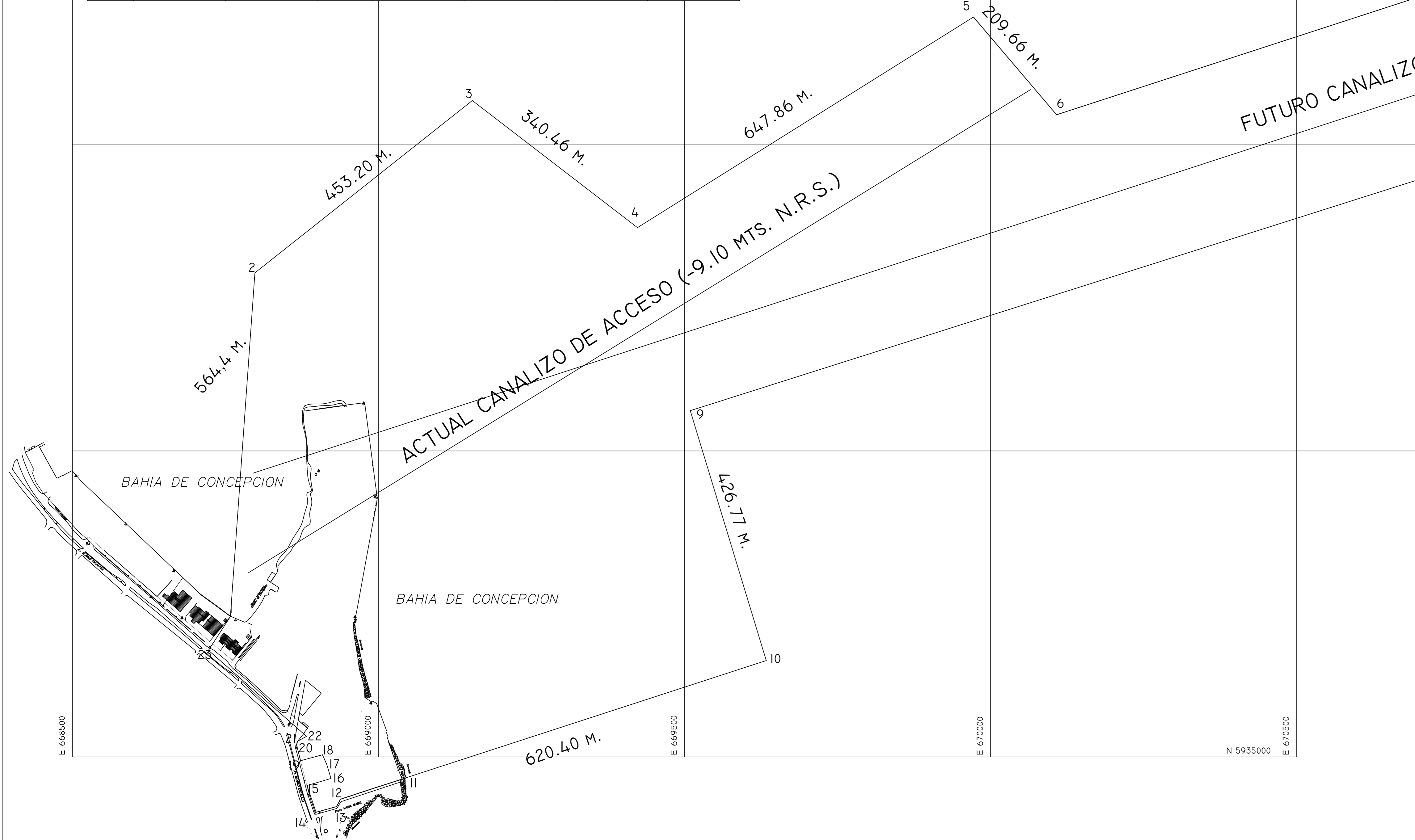
El N° 2 del Artículo 1° del Decreto 165, Transportes, publicado el 22.04.2013, rectifica la letra b) del artículo 2° del Decreto 101, Transportes, publicado el 07.12.2011, modificadorio de la presente norma, en el sentido de reemplazar diversos puntos de su letra b).

Anótese, tómesese razón y publíquese.- EDUARDO FREI RUIZ-TAGLE, Presidente de la República, Claudio Hohmann Barrientos, Ministro de Transportes y Telecomunicaciones.


Lo que transcribo para su conocimiento.- Saluda a Ud., Luis Silva Moya, Jefe Administrativo Subrogante.

BAHIA DE CONCEPCION  
PUERTO TALCAHUANO

COORDENADAS U.T.M.					COORDENADAS GEOGRAFICAS			COORDENADAS U.T.M.					COORDENADAS GEOGRAFICAS		
PUNTO	NORTE	ESTE	LADO	DISTANCIA (M.)	LATITUD	LONGITUD	OBS.	PUNTO	NORTE	ESTE	LADO	DISTANCIA (M.)	LATITUD	LONGITUD	OBS.
1	5935229.468	668758.256	1-2	564.40	36°42'49.12"S	73°06'37.77"W		21	5935025.766	668868.167	21-22	16.55	36°42'55.65"S	73°06'33.18"W	
2	5935790.956	668798.367	2-3	453.20	36°42'30.88"S	73°06'36.60"W		22	5935033.678	668882.707	22-23	213.14	36°42'55.39"S	73°06'32.60"W	
3	5936072.450	669153.543	3-4	340.46	36°42'21.52"S	73°06'22.51"W		23	5935174.174	668722.423	23-1	65.89	36°42'50.93"S	73°06'39.17"W	
4	5935864.843	669423.376	4-5	647.86	36°42'28.08"S	73°06'11.48"W									
5	5936208.958	669972.292	5-6	209.66	36°42'16.57"S	73°05'49.64"W									
6	5936049.293	670108.180	6-7	2786.25	36°42'21.66"S	73°05'44.04"W									
7	5936910.998	672757.827	7-8	300.00	36°41'51.99"S	73°03'58.00"W									
8	5936625.724	672850.665	8-9	3505.11	36°42'01.18"S	73°03'54.03"W									
9	5935565.798	669509.657	9-10	426.77	36°42'37.73"S	73°06'07.76"W									
10	5935157.486	669633.827	10-11	620.40	36°42'50.89"S	73°06'02.43"W									
11	5934965.382	669043.613	11-12	110.88	36°42'57.50"S	73°06'26.06"W									
12	5934930.835	668938.228	12-13	13.86	36°42'58.69"S	73°06'30.28"W									
13	5934918.858	668931.610	13-14	34.62	36°42'59.08"S	73°06'30.54"W									
14	5934909.689	668898.226	14-15	46.03	36°42'59.40"S	73°06'31.87"W									
15	5934953.314	668883.553	15-16	40.67	36°42'57.99"S	73°06'32.50"W									
16	5934964.746	668922.587	16-17	24.49	36°42'57.60"S	73°06'30.94"W									
17	5934988.224	668915.614	17-18	16.78	36°42'56.84"S	73°06'31.24"W									
18	5935003.505	668908.687	18-19	37.02	36°42'56.35"S	73°06'31.53"W									
19	5934993.817	668872.956	19-20	26.86	36°42'56.69"S	73°06'32.96"W									
20	5935019.831	668866.270	20-21	6.09	36°42'55.85"S	73°06'33.25"W									



Vértice	Norte	Este	Cota
T 1	5935577.695	668975.772	3.885
T 2	5935468.010	668902.647	3.793
T 3	5935425.413	668994.648	3.910
T 4	5935228.898	668962.150	3.984
T 5	-----	-----	-----
T 6	-----	-----	-----
T 7	-----	-----	-----
T 8	-----	-----	-----
T 9	5935179.316	668724.918	4.598
T 10	5935304.563	668665.790	4.136
T 11	5935261.712	668628.513	4.246
T 12	-----	-----	-----
T 13	5935348.757	668524.459	4.450
T 14	5935459.400	668505.915	3.611
T 15	5935432.021	668447.626	4.369
T 16	5934869.097	668900.358	4.441
T 17	-----	-----	-----
CF B	-----	-----	-----

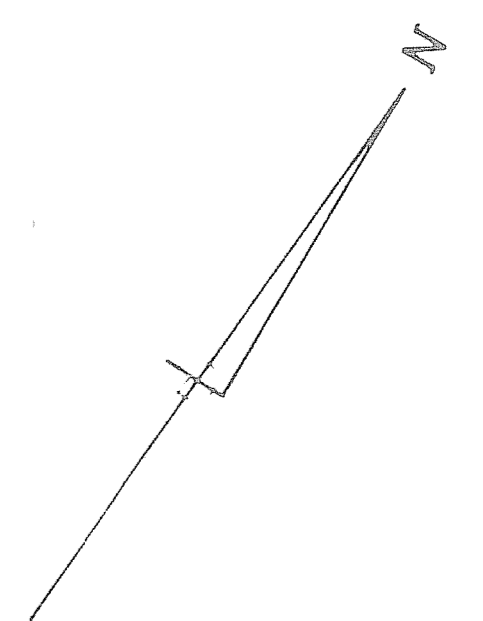


ESTE PLANO TOMA COMO BASE PLANO TAL-RP-01-2010 DE OCTUBRE 2010

		EMPORTE		EMPRESA PORTUARIA TALCAHUANO - SAN VICENTE GERENCIA DE DESARROLLO Y CONCESIONES / AREA TECNICA	
		CARLOS LOPEZ A.		PUERTO TALCAHUANO (AV. BLANCO ENCALADA)	
		C. ARANGUIZ O.		<ul style="list-style-type: none"> <li>VINCULACION GEODESICA A LA RED SHOA</li> <li>COMPLEMENTACION LEVANTAMIENTO TOPOGRAFICO</li> <li>ACTUALIZACION LIMITE RECINTO PORTUARIO</li> </ul>	
REVISO	CARLOS LOPEZ A. CONSTRUCTOR CIVIL	ENERO 2012	PROY.	CARLOS LOPEZ A.	N° PLANO
APROBO	CARLOS ARANGUIZ O. ING. CIVIL	ENERO 2012	REV.	C. ARANGUIZ O.	TAL-RP-01-2012
				FIRMA DE REP. LEGAL EMP. PORTUARIA	ESC.
					1:5000
					MOD.



Protección con esta Fecha y Hora N.º 92778  
 Registrado el día del Registro de este N.º 92778  
 Valparaiso, 1 MAR 88  
 CARLOS SMITH BERNARDI  
 NOTARIO SUPLENTE



FECHA	1 MAR 88	PROYECTO	DELIMITACION RECINTO PORTUARIO
ELABORADO	SMITH	ESCALA	1:2.000
REVISADO	SMITH	PLANO	SVE-TC-9816
APROBADO	SMITH	HOJA	01

EMPRESA PORTUARIA DE CHILE  
 PUERTO SAN VICENTE